























OZNACZENIA OBOWIĄZUJĄCE

	GRANICA OBSZARU OBJĘTEGO PLANEM
	LINIE ROZGRANICZAJĄCE TERENY O RÓŻNYM PRZEZNACZENIU LUB RÓŻNYCH ZASADACH ZAGOSPODAROWANIA
	NIEPRZEKRACZALNE LINIE ZABUDOWY
	NIEPRZEKRACZALNE LINIE ZABUDOWY DLA ZABUDOWAŃ MIESZKALNYCH, ZAKŁADÓW PRODUKUJĄCYCH ARTYKUŁY ŻYWNOŚCI, ZAKŁADÓW ŻYWIENIA ZBIOROWEGO BĄDŹ ZAKŁADÓW PRZECHOWUJĄCYCH ARTYKUŁY ŻYWNOŚCI;
	NIEPRZEKRACZALNE LINIE ZABUDOWY OD ISTNIEJĄCEJ LINII ELEKTROENERGETYCZNEJ 15kV
	GRANICA OBSZARU SZCZEGÓLNEGO ZAGROŻENIA POWODZIĄ O PRAWDOPODOBIENSTWIE WYSTĘPOWANIA RÓWNYM 1%
	GRANICA OBSZARU SZCZEGÓLNEGO ZAGROŻENIA POWODZIĄ O PRAWDOPODOBIENSTWIE WYSTĘPOWANIA RÓWNYM 10%
	GRANICA OBSZARU ZAGROŻENIA POWODZIĄ O PRAWDOPODOBIENSTWIE WYSTĘPOWANIA RÓWNYM 0,2%
	GRANICA REZERWATU PRZYRODY - RZĘKA DRWĘCA
	GRANICA OBSZARU CHRONIONEGO KRAJOBRAZU - DOLINA DRWĘCY
	GRANICA OBSZARU NATURA 2000
	GRANICA STREFY OCHRONY KONSERWATORSKIEJ
	NIERUCHOME ZABYTKI ARCHEOLOGICZNE OBJĘTE STREFĄ OCHRONY KONSERWATORSKIEJ "OW"
	OBIEKTY UJĘTE W GMINNEJ I WOJEWÓDZKIEJ EWIDENCJI ZABYTKÓW
	GRANICĄ OSUWIŚKA
	TERENY ZABUDOWY MIESZKANIOWEJ JEDNORODZINNEJ
	TERENY ZABUDOWY MIESZKANIOWEJ WIELORODZINNEJ
	TERENY ZABUDOWY MIESZKANIOWEJ JEDNORODZINNEJ LUB USŁUG
	TERENY ZABUDOWY MIESZKANIOWEJ WIELORODZINNEJ LUB USŁUG
	TERENY USŁUG
	TEREN USŁUG SPORTU I REKREACJI
	TEREN USŁUG KULTU RELIGIJNEGO
	TERENY USŁUG LUB PRODUKCJI
	TERENY USŁUG EDUKACJI
	TEREN CMENTARZA ZAMKNIĘTEGO
	TEREN USŁUG SPORTU I REKREACJI LUB USŁUG KULTURY I ROZRYWKI

	TEREN USŁUG NAUKI LUB USŁUG EDUKACJI LUB USŁUG SPORTU I REKRE
	TEREN USŁUG HANDLU LUB USŁUG HANDLU WIELKOPOWIERZCHNIOWEGO LUB USŁUG GASTRONOMII
	TERENY ZABUDOWY ZWIĄZANEJ Z ROLNICTWEM
	TEREN CMENTARZA CZYNNEGO
	TEREN ROLNICTWA Z ZAKAZEM ZABUDOWY
	TERENY LASU
	TERENY WÓD POWIERZCHNIOWYCH ŚRÓDLĄDOWYCH
	TERENY ZIELENI NATURALNEJ
	TERENY ZIELENI URZĄDZONEJ
	TEREN PARKINGU
	TERENY ELEKTROENERGETYKI
	TEREN KANALIZACJI
	TEREN KANALIZACJI LUB GOSPODAROWANIA ODPADAMI
	TEREN KOMUNIKACJI KOLEJOWEJ I SZYNOWEJ
	TERENY WÓD POWIERZCHNIOWYCH ŚRÓDLĄDOWYCH LUB ZIELENI NATURALNEJ
	TEREN DRÓGI GŁÓWNEJ RUCHU PRZYSPIESZONEGO
	TERENY DRÓG LOKALNYCH
	TERENY DRÓG DOJAZDOWYCH
	TERENY KOMUNIKACJI DROGOWEJ WEWNĘTRZNEJ
	WYMIAROWANIE

OZNACZENIA INFORMACYJNE

	GRANICA GMINY
	STREFA OGRANICZONEGO UŻYTKOWANIA, OBOWIĄZUJĄ PRZEPISY ODRĘBNE Z ZAKRESU TRANSPORTU KOLEJOWEGO